Добрая дорога детства

ПАСПОРТ
дорожной безопасности

муниципального автономного дошкольного образовательного учреждения города Нижневартовска детский сад №21«Звездочка»



СОГЛАСОВАНО:

Глава администрации города Нижневартовска

_____ А.А. Бадина
(подпись)

"____" _____ 2015 г.

М.П.

Начальник ОГИБДД УМВД России по г. Нижневартовску

_____ Г.В. Котляров
(подпись)

"____" _____ 2015 г.

М.П.

УТВЕРЖДАЮ:

Руководитель МАДОУ города Нижневартовска ДС №21 «Звездочка»

_____ Г.А. Крамчанинова
(подпись)

"____" _____ 2015 г.

М.П.

ПАСПОРТ
дорожной безопасности
муниципального автономного дошкольного образовательного учреждения города Нижневартовска детский сад №21 «Звездочка»

г. Нижневартовск 2015 г.

Общие сведения об объекте

Муниципальное автономное дошкольное образовательное
(Полное наименование образовательного учреждения)
учреждениегорода Нижневартовска детский сад №21 «Звездочка»

Тип ОУ общеразвивающей направленности

Юридический адрес ОУ 628 616 Тюменская обл., ХМАО-Югра,
г. Нижневартовск, 3мкр., ул. Менделеева 18 «а»

Фактический адрес ОУ 628 616 Тюменская обл., ХМАО-Югра,
г. Нижневартовск, 3мкр., Менделеева 18 «а»

Руководители образовательного учреждения:

Заведующий	Крамчанинова Г.А. (фамилия, имя, отчество)	67-11-13 (телефон)
Заместитель заведующего по воспитательно-методической работе	Заковряжина С.В. (фамилия, имя, отчество)	89825818959 (телефон)

Ответственные работники муниципального образования:

Главный специалист департамента образования	Соловьёв П.В. (фамилия, имя, отчество)	8(3466) 65-11-44 (телефон)

Ответственные от Госавтоинспекции:

Старший инспектор группы пропаганды БДД ОГИБДД УМВД России по г. Нижневартовску	Дубаенко Н.С. (фамилия, имя, отчество)	55-45-09 (телефон)
Закрепленный за МАДОУ инспектор ОГИБДД УМВД России по г. Нижневартовску	Гуцал Д.Н. (фамилия, имя, отчество)	89129387256 (телефон)

Ответственные работники ОУ за мероприятия по профилактике детского травматизма:

Заместитель заведующего по воспитательно-методической работе	Заковряжина С.В. (фамилия, имя, отчество)	89825818959 (телефон)

Руководитель или ответственный работник дорожно-эксплуатационной организации, осуществляющей содержание улично-дорожной сети (УДС) :

Директор МУП «САТУ» г. Нижневартовска	Проскуряков В.Л. (фамилия, имя, отчество)	63-12-26 (телефон)

Руководитель или ответственный работник дорожно-эксплуатационной организации, осуществляющей содержание технических средств организации дорожного движения (ТСОДД)

Директор МУ СМЭП ОБДД г. Нижневартовска	Бурхан А.В. (фамилия, имя, отчество)	63-22-29 (телефон)

Количество воспитанников по состоянию на 2015г. 330 дошкольников

Наличие уголка по БДД в ОУ имеются уголки, расположенныев группах
(если имеется, указать место расположения)

Наличие класса по БДД кабинет по БДД, расположен на 3 этаже
(если имеется, указать место расположения)

Наличие автогородка Имеется площадка по БДД на территории ДОУ
(если имеется, указать место расположения)

(площадки) по БДД

Наличие автобуса в ОУ отсутствует
(при наличии автобуса)

Владелец автобуса отсутствует
(образовательное учреждение, муниципальное образование и др.)

Время работы образовательного учреждения: с 7.00 до 19.00 часов

Время занятий в МАДОУ города Нижневартовска ДС №21 «Звездочка»

1 половина дня:

С 9.00 – 11.00

2 половина дня:

С 15.40 – 16.50

Кружки: С 15.40 – 16.50

Платные дополнительные образовательные услуги: с 18.00 – 19.00

Телефоны оперативных служб:

Пожарная служба	01
Полиция	02
Скорая помощь	03
Дежурный по ГБДД	

СОДЕРЖАНИЕ

Аннотация
Общие сведения

I. *План - схемы образовательного учреждения:*

1. *Район расположения образовательного учреждения, пути движения транспортных средств и детей (воспитанников)*

2. *Схема организации дорожного движения в непосредственной близости от образовательного учреждения с размещением соответствующих технических средств организации дорожного движения, маршрутов движения детей (воспитанников) и расположения парковочных мест*

3. *Маршруты движения организованных групп детей (воспитанников) от образовательного учреждения к библиотеке, ближайшим школам*

4. *Пути движения транспортных средств по территории образовательного учреждения к местам разгрузки/погрузки и рекомендуемые безопасные пути передвижения детей (воспитанников)*

II. *Информация об обеспечении безопасности перевозок детей (воспитанников) специальным транспортным средством (автобусом)*

III. *Рекомендуемые мероприятия по повышению безопасности дорожного движения на пути следования к МАДОУ города Нижневартовска ДС №21 «Звездочка»*

IV. *Приложения:*

1. *План-схема пути передвижения транспортных средств и детей (воспитанников) при проведении дорожных ремонтно-строительных работ вблизи образовательного учреждения*

I. ПЛАН – СХЕМЫ

МАДОУ ГОРОДА НИЖНЕВАРТОВСКА ДС №21 «ЗВЕЗДОЧКА»

1. Район расположения МАДОУ города Нижневартовска ДС №21 «Звездочка», пути движения транспортных средств и воспитанников

Район расположения МАДОУ города Нижневартовска ДС №21 «Звездочка» определен группой жилых домов, зданий и улично-дорожной сетью с учетом остановок общественного транспорта, центром которого является непосредственно МАДОУ города Нижневартовска ДС №21 «Звездочка»;

2. Территория, указанная в схеме, включает в себя:

- МАДОУ города Нижневартовска ДС №21 «Звездочка»;
- жилые дома, в которых проживает большая часть детейМАДОУ города Нижневартовска ДС №21 «Звездочка»;
- автомобильные дороги и тротуары

3. На схеме обозначено:

- расположение жилых домов, зданий и сооружений;
- сеть автомобильных дорог;
- пути движения транспортных средств;
- пути движения детей в/из МАДОУ города Нижневартовска ДС №21 «Звездочка»;
- уличные (регулируемые / нерегулируемые) пешеходные переходы;
- опасные участки (места несанкционированных переходов на подходах к образовательной организации, места имевших место случаев дорожно-транспортных происшествий с участием детей-пешеходов и детей-велосипедистов);
- названия улиц и нумерация домов.

Схема необходима для общего представления о районе расположения МАДОУ города Нижневартовска ДС №21 «Звездочка». Для безопасности движения детей на схеме обозначены наиболее частые пути движения воспитанников от дома (от отдаленных остановок маршрутных транспортных средств) к дошкольному учреждению и обратно.

При исследовании маршрутов движения детей уделено особое внимание опасным зонам, где часто дети пересекают проезжую часть не по пешеходному переходу.

Условные обозначения

жилая застройка

Проезжая часть

Тротуар



светофор

Пешеходный переход

Движение транспортных средств

Путь передвижения детей

Автобусная остановка

Опасная зона

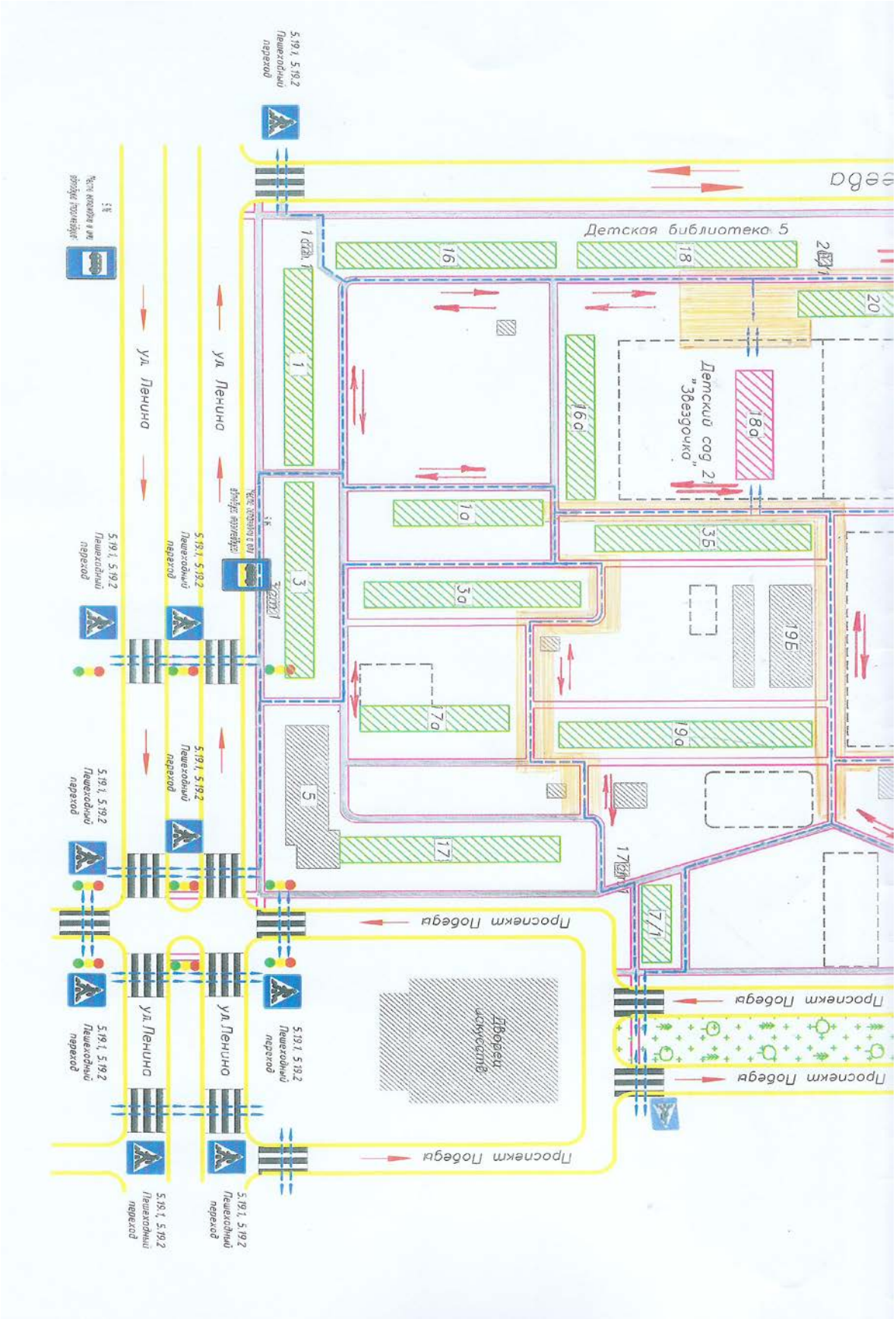
Детская библиотека 5
Детский сад 21 "Звездочка"
Дворец искусств
ул. Ленина
ул. Ленина
ул. Ленина
ул. Ленина
Проспект Победы
Проспект Победы
Проспект Победы
Проспект Победы
5.19.1, 5.19.2 Пешеходный переход
1
1а
3
3а
3б
5
16
16а
17
17а
17/1
18
18а
19б
19а
20

2. Схема организации дорожного движения в непосредственной близости от МАДОУ города Нижневартовска ДС №21 «Звездочка» с размещением соответствующих технических средств организации дорожного движения, маршрутов движения детей и расположения парковочных мест

Пояснительная записка к плану-схеме организации дорожного движения в непосредственной близости от МАДОУ города Нижневартовска ДС №21

«Звездочка»с размещением соответствующих технических средств организации дорожного движения, маршрутов движения детей и расположения парковочных мест

1. Схема организации дорожного движения ограничена автомобильными дорогами, находящимися в непосредственной близости от МАДОУ города Нижневартовска ДС №21 «Звездочка».
2. Насхемеобозначены:
   - здание МАДОУ города Нижневартовска ДС №21 «Звездочка»с указанием территории, принадлежащей непосредственно дошкольному учреждению, указано ограждение территории;
   - автомобильные дороги и тротуары;
   - уличные (наземные – регулируемые / нерегулируемые) пешеходные переходы на подходах к МАДОУ города Нижневартовска ДС №21 «Звездочка»;
   - дислокация существующих дорожных знаков и дорожной разметки;
   - другие технические средства организации дорожного движения;
   - направление движения транспортных средств по проезжей части;
   - направление безопасного маршрута движения детей

3. На схеме указано расположение остановок маршрутных транспортных средств и безопасные маршруты движения детей от остановочного пункта к МАДОУ города Нижневартовска ДС №21 «Звездочка»и обратно

Условные обозначения

— Жилая застройка

— Проезжая часть

— Тротуар

5.19.1, 5.19.2
Пешеходный переход

— Пешеходный переход

5.16
Место остановки и или автобуса (троллейбуса)

— Автобусная остановка

— Ограждение образовательного учреждения

— Искусственное освещение

— Светофор

— Движение транспортных средств

— Направление движения детей от остановок маршрутных транспортных средств

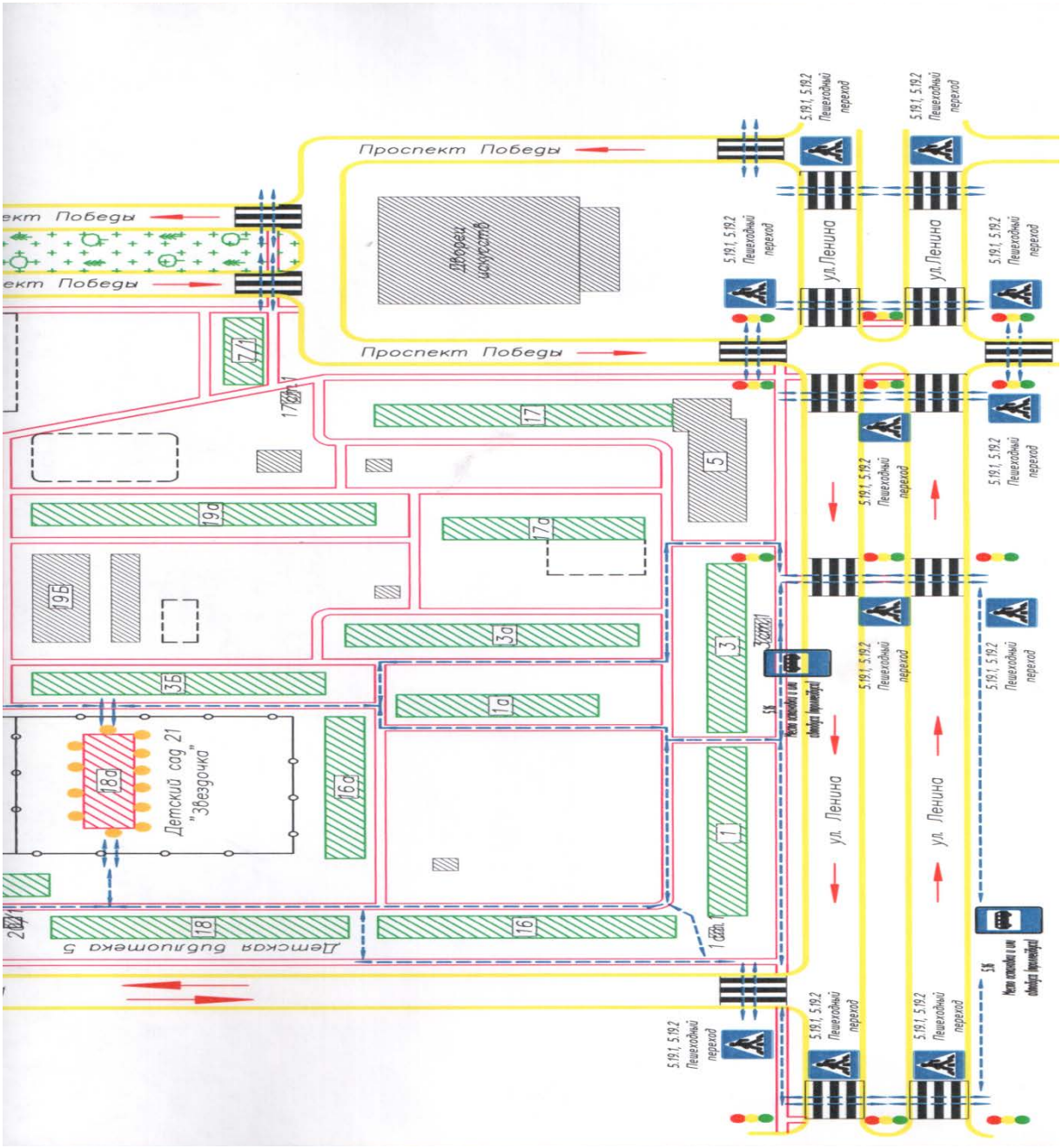
Проспект Победы
Проспект Победы
Дворец искусств
ул. Ленина
ул. Ленина
ул. Ленина
ул. Ленина
Детский сад 21 "Звездочка"
Детская библиотека 5
5.19.1, 5.19.2 Пешеходный переход

3. Схемы маршрутов движения организованных групп детей от МАДОУ города Нижневартовска ДС №21 «Звездочка» к детской библиотеке №25 «Филиппок», МБОУ «СОШ №8», к Центру юношеского и детского творчества, Дворцу культуры

Пояснительная записка к схеме маршрутов движения организованных групп детей от МАДОУ города Нижневартовска ДС №21 «Звездочка» к детской библиотеке№25 «Филиппок», МБОУ «СОШ №8», к Центру юношеского и детского творчества, Дворцу культуры

На схеме обозначены:

- здание МАДОУ города Нижневартовска ДС №21 «Звездочка» с указанием территории, принадлежащей непосредственно дошкольному учреждению, указано ограждение территории;
- автомобильные дороги и тротуары;
- уличные (наземные – регулируемые / нерегулируемые) пешеходные переходы

На схеме района расположения МАДОУ города Нижневартовска ДС №21 «Звездочка» указываются безопасные маршруты движения детей от МАДОУ города Нижневартовска ДС №21 «Звездочка» к Детской библиотеке №25 «Филиппок», МОСШ №8, к Центру юношеского и детского творчества, Дворцу культуры и обратно.

Данные схемы используются педагогами при организации движения групп детей к местам проведения экскурсий, мероприятий, занятий вне территории от МАДОУ города Нижневартовска ДС №21 «Звездочка».

Условные обозначения

— Жилая застройка

— Проезжая часть

— Тротуар

5.19.1, 5.19.2
Пешеходный переход

— Пешеходный переход

5.16
Место остановки и или автобуса (троллейбуса)

— Автобусная остановка

— Ограждение образовательного учреждения

— Искусственное освещение

— Светофор

— Движение транспортных средств

— Направление движения детей от остановок маршрутных транспортных средств

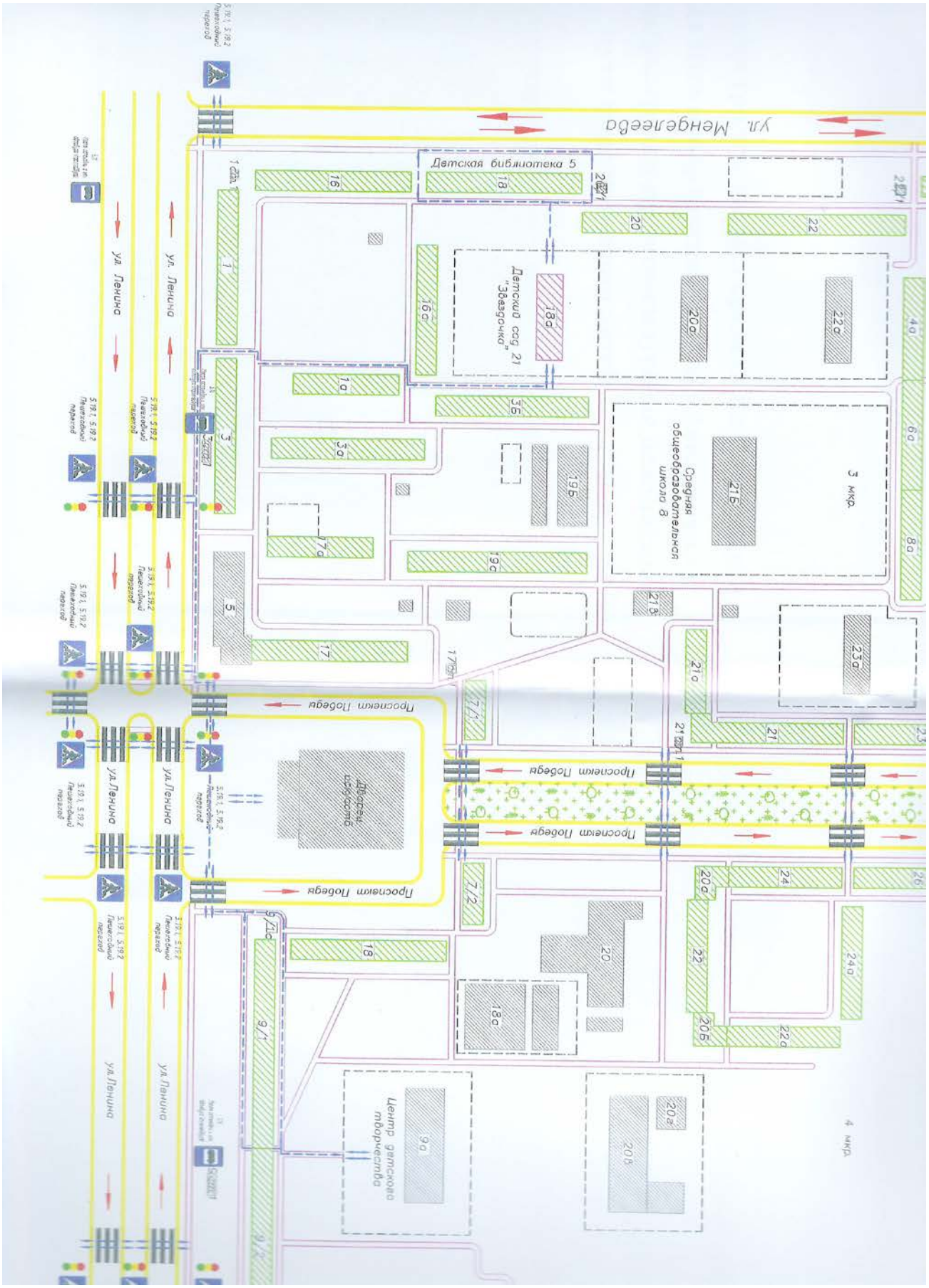
ул. Менделеева
Детская библиотека 5
Детский сад 21 "Звездочка"
Средняя общеобразовательная школа 8
3 мкр.
4 мкр.
Дворец культуры
Центр детского творчества
Проспект Победы
ул. Ленина
Пешеходный переход

4. Пути движения транспортных средств по территории МАДОУ города Нижневартовска ДС №21 «Звездочка» к месту погрузки/разгрузки и рекомендуемые безопасные пути передвижения детей

Условные обозначения:

Место разгрузки/погрузки
Хозяйственный блок

Ворота

Тротуар

Путь движения транспортных средств по территории МАДОУ города Нижневартовска ДС №21 «Звездочка» к месту разгрузки/погрузки

Выезд/въезд грузовых транспортных средств

Путь передвижения детей на территории образовательного учреждения

План путей движения транспортных средств по территории МАДОУ города Нижневартовска ДС №21 «Звездочка»к месту разгрузки/погрузки и безопасные пути передвижения детей

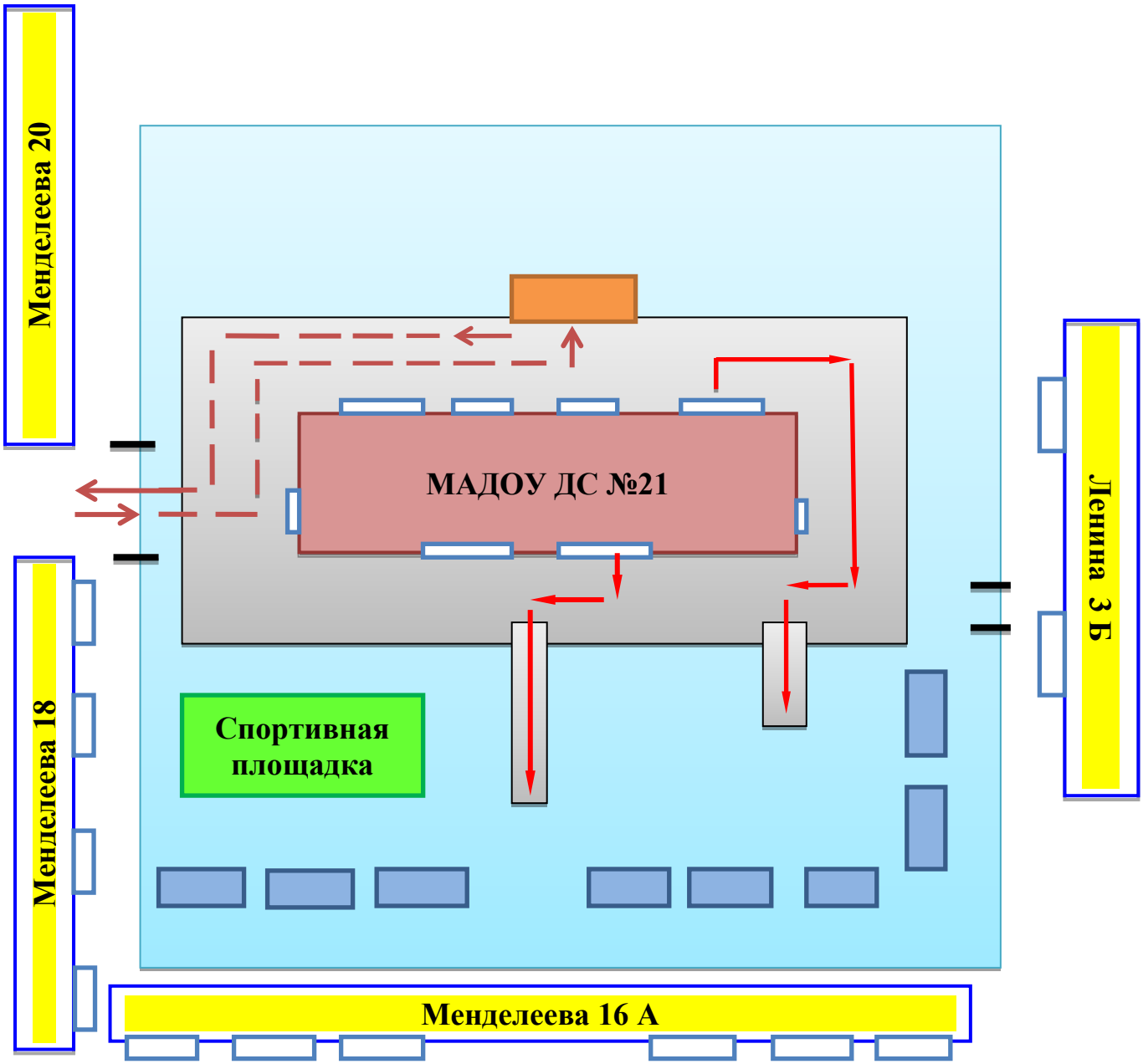

Пояснительная записка к плану-схеме пути движения транспортных средств по территории МАДОУ города Нижневартовска ДС №21 «Звездочка»к месту погрузки/разгрузки и рекомендуемые безопасные пути передвижения детей

На схеме указана траектория движения транспортного средства на территории МАДОУ города Нижневартовска ДС №21 «Звездочка», место погрузки/разгрузки, а также безопасный маршрут движения детей во время погрузочно-разгрузочных работ.

В целях обеспечения безопасного движения детей по территории МАДОУ города Нижневартовска ДС №21 «Звездочка»исключены пересечения пути движения детей и пути движения транспортных средств.

III. Информация об обеспечении безопасности перевозок детей специальным транспортным средством (автобусом)

III. Информация об обеспечении безопасности перевозок детей специальным транспортным средством (автобусом)

В МАДОУ города Нижневартовска ДС №21 «Звездочка»перевозка детей специальным транспортным средством (автобусом) не осуществляется.

Наличие автобуса в ОУ отсутствует
(при наличии автобуса)

Владелец автобуса отсутствует
(образовательное учреждение, муниципальное образование и др.)

В случае организованной перевозки детей используются существующие остановки общественного транспорта на ул. Ленина, ул. Мира (схема 1)

III. Рекомендуемые мероприятия по повышению безопасности дорожного движения на пути следования к МАДОУ города Нижневартовска ДС №21 «Звездочка»



Пояснительная записка к схеме,рекомендуемых мероприятий по повышению безопасности дорожного движения на пути следования к МАДОУ города Нижневартовска ДС №21 «Звездочка»

На схеме указана траектория движения транспортных средств возле МАДОУ города Нижневартовска ДС №21 «Звездочка», маршрут движения детей в\из МАДОУ

На схеме обозначено:

- расположение жилых домов;
- пути движения транспортных средств возле МАДОУ города Нижневартовска ДС №21 «Звездочка»;
- пути движения детей в/из МАДОУ города Нижневартовска ДС №21 «Звездочка»

Рекомендуемые мероприятий по повышению безопасности дорожного движения на пути следования к МАДОУ города Нижневартовска ДС №21 «Звездочка»:

1. В районе входов- выходов ул.Ленина 3б и ул. Менделеева 18 с территории образовательного учреждения обустроить пешеходную зону с направляющими пешеходными ограждениями и дополнительным освещением.
2. Вдоль дома по ул.Ленина 3б на внутриквартальном проезде обустроить тротуар

Условные обозначения:

Ворота

Калитка

Магазин

Путь движения транспортных средств возле МАДОУ города Нижневартовска ДС №21 «Звездочка»

Путь передвижения детей домой

Тротуар

Пешеходная зона

Дополнительное освещение

Схема, рекомендуемых мероприятий по повышению безопасности дорожного движения на пути следования к МАДОУ города Нижневартовска ДС №21 «Звездочка»

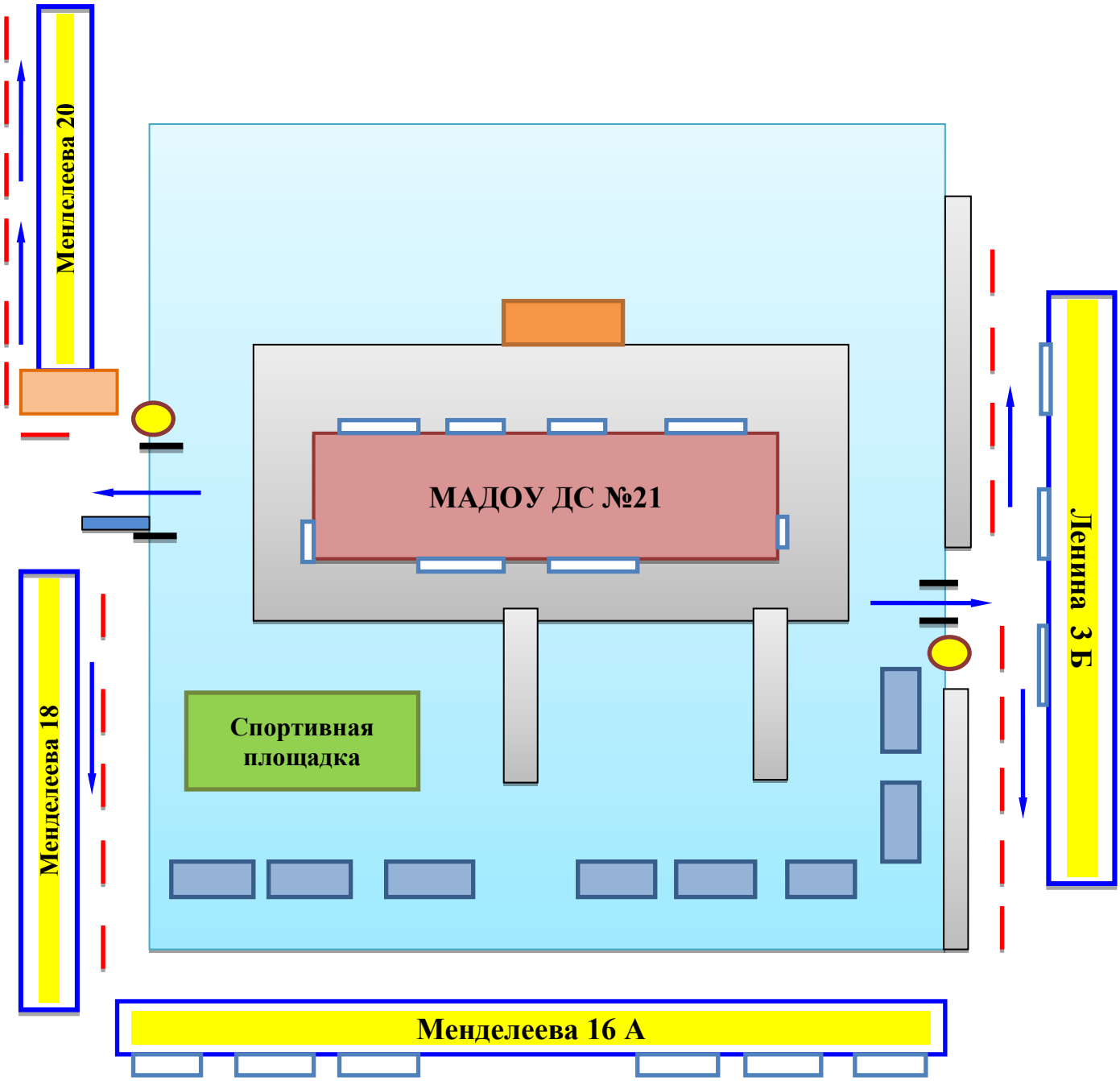

IV. Приложение к паспорту безопасности дорожного движения

1. План-схема пути передвижения транспортных средств и детей (воспитанников) при проведении дорожных ремонтно-строительных работ вблизи МАДОУ города Нижневартовска ДС №21 «Звездочка»

Пояснительная записка к плану - схеме путей передвижения транспортных средств и детей (воспитанников) при проведении дорожных ремонтно-строительных работ вблизи МАДОУ города Нижневартовска ДС №21 «Звездочка»

На схеме указано место производства дорожных ремонтно-строительных работ, его обустройство дорожными знаками и ограждениями, иными техническими средствами организации дорожного движения, а также безопасный маршрут движения детей к образовательной организации с учетом изменения маршрута движения по тротуару.

На схеме обозначены:

- участок производства дорожных ремонтно-строительных работ;
- автомобильные дороги;

тротуары;

- альтернативные пути (обходы места производства дорожных ремонтно-строительных работ пешеходами и объезды транспортными средствами);
- здание образовательной организации.

Условные обозначения:

	Здание МАДОУ ДС №21
	Участок производства дорожных ремонтно-строительных работ
	Тротуар
	Путь движения транспортных средств по территории МАДОУ города Нижневартовска ДС №21 «Звездочка» к месту разгрузки/погрузки
	Движение пешеходов запрещено
	Рекомендуемое направление движения детей
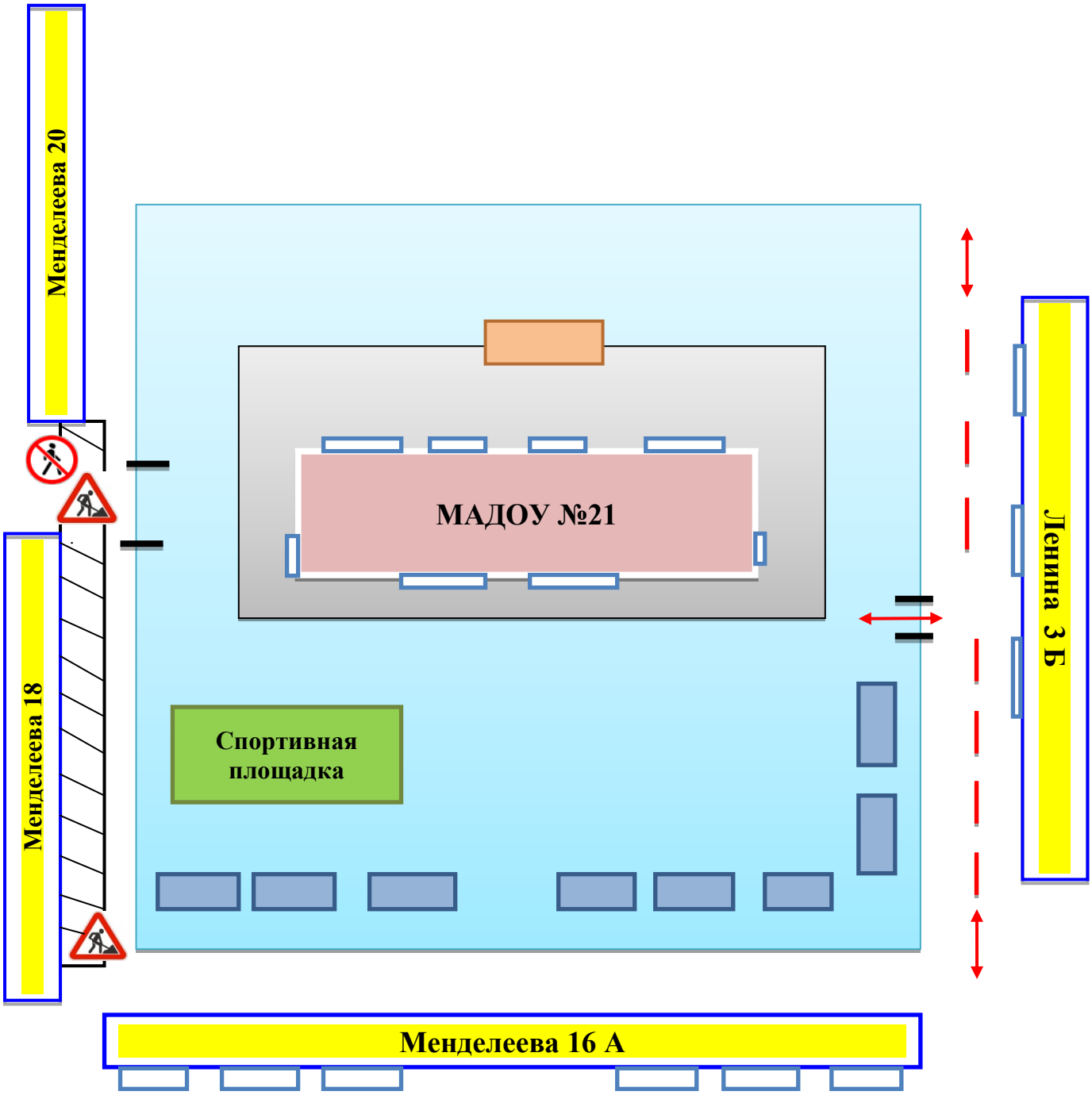
1. План-схема пути передвижения транспортных средств и детей (воспитанников) при проведении дорожных ремонтно - строительных работ вблизи МАДОУ города Нижневартовска ДС №21 «Звездочка»